

Valle encantado

Confluencia, a 67 kilómetros de Bariloche, es el paraje donde se encuentran dos de los ríos más caudalosos que surcan esta región: el Limay y el Traful. Sin embargo, ya no es posible apreciar el choque entre estos dos colosos, debido a que el área fue inundada por las aguas del embalse de la represa de Alicurá. Hoy el aspecto de este lugar es el de un gran lago.

En esta zona, las serranías están coronadas por curiosas formaciones de origen volcánico, que asemejan castillos y catedrales góticas. La gran variabilidad en la dureza de sus rocas, provocó que la lluvia y el viento las fueran desgastando de manera despareja, tallando las llamativas figuras que dan el nombre a la zona. Algunas formaciones fueron bautizadas y hoy son popularmente conocidas, como "El dedo de Dios" y "El centinela del valle". Bosques y matorrales abiertos ocupan estos ambientes de transición, donde el ciprés de la cordillera domina el paisaje.

Sobrevolando majestuoso, el cóndor encuentra aquí lugares adecuados de nidificación y dormitorios, así como abundante alimento en los animales muertos de la cercana estepa.



El Limay, un río caudaloso

Desde la parte oriental del lago Nahuel Huapi, nace el río Limay, en cuyos primeros 50 kilómetros de recorrido, es posible conocer en su aspecto natural.

En un paisaje de colinas, a 32 kilómetros de Bariloche, este río da una vuelta y sorprende enmarcado en un anfiteatro natural. Esta cuenca semicircular y de escarpadas laderas, fue excavada por acción de los glaciares, y a lo largo del tiempo, continuó siendo desgastada por la acción del río sobre sus costas.



Entre cañadones, mesetas y pastizales

En la zona del río Limay es posible apreciar la vastedad de la estepa, ese ambiente donde el viento que sopla del oeste barre a la Patagonia con fuerza y tenacidad, evaporando la humedad y creando un clima de extrema aridez.

En un entorno de tonos amarillentos y ocres-verdosos, se combinan los coirones, esas matas doradas de pastos duros, con arbustos redondeados, como el neneo, que viven adosados al suelo para protegerse del viento y la sequía. Sólo árboles como el sauce y el maitén, crecen en aquellos suelos húmedos a orillas de los ríos o en los cañadones más resguardados del viento.



En este ambiente viven animales como el tuco-tuco, roedores de gran tamaño que habitan madrigueras subterráneas y emiten un curioso sonido de golpeteo al comunicarse entre vecinos.

Todavía es posible observar al macho dominante de una tropilla de guanacos, ubicarse en una loma como vigía, desde donde divisa los peligros mientras los otros miembros de la tropilla pastan y ramonean.

Acontecimientos tumultuosos


Un inmenso plano cubierto de salinas y lagos salados donde deambulaban grandes dinosaurios, sólo interrumpido por dispersos gigantes: el árbol del pehuén o araucaria. Ese era el aspecto de esta región hace millones de años.

A medida que se levantaba la cordillera de los Andes, volcanes gigantes cubrían de lava extensas superficies. Y mucho tiempo después, los glaciares -esas inmensas masas de hielo de hasta 1.500 metros de espesor- descendieron de las altas cumbres y en su movimiento de topadora, excavaron y profundizaron todo a su paso. La llegada de épocas más cálidas provocó el derretimiento de estos glaciares, dejando al descubierto amplios valles e inmensos lagos. Acompañando la perseverante acción del tiempo, las lluvias y el viento fueron desgastando las rocas y labrando el paisaje.

Cazadores y recolectores

Los hallazgos en algunas cuevas cercanas al lago Traful, testimonian la presencia de grupos de indígenas que poblaron esta región desde hace aproximadamente 10.000 años atrás. Sus paraderos se establecían según una necesidad básica: la presencia de cursos o reservorios de agua dulce a los que recurrían para establecerse.

Búhos y lechuzas alternaron con el hombre el uso de estas cuevas, donde se han encontrado piedras talladas por el río, instrumentos hechos de piedra y hueso, restos de fogones y huesos de los animales cazados: principalmente guanacos, que usaban como alimento y abrigo. También se hallaron restos de felinos, piche, liebre patagónica, ñandú, avutarda y mejillones de agua dulce.



Al Norte de Nahuel Huapi

La zona norte del Parque Nacional ofrece al visitante un gran abanico de atractivos. Ríos y arroyos corren entre las curiosas formas del Valle Encantado. Al este, la inmensidad de la estepa y hacia el oeste, la humedad del Pacífico permiten el desarrollo de tupidos bosques que enmarcan a los Siete Lagos.

BIENVENIDO AL PARQUE NACIONAL

Su experiencia en la naturaleza puede ser inolvidable si la realiza con el compromiso de protegerla y preservarla.

¿Cómo puede colaborar?

- Consulte al Guardaparque sobre las posibles actividades y la manera de realizarlas en el área protegida.
- Registre su entrada y solicite al Guardaparque el Registro de acampe, trekking y escalada.
- Adquiera el permiso de pesca.
- Retire su basura del Parque.
- Circule sólo por los senderos señalados.
- Haga fuego sólo en lugares permitidos. Priorice el uso del calentador.
- Asegure la calidad del agua, usando sólo recipientes para lavado de ropa o vajilla y arrojando su contenido lejos de los cursos de agua.
- Evite llevar mascotas.
- Si fuma, apague bien su cigarrillo.



Parque Nacional Nahuel Huapi

Intendencia del Parque Nacional Nahuel Huapi

San Martín 24 - R8400ALN - S.C. de Bariloche - Argentina
Tel.: (0294) 4423111 / 366 - www.nahuelhuapi.gov.ar

División Educación Ambiental
Departamento de Conservación y Educación Ambiental - P.N.N.H. nov. 2013

Diseño Gráfico: Horacio Grandío
Fotos: Archivo División Educación Ambiental P.N.N.H.

Emergencias: Tel. 105 - Tel. (0294) 4422479
RPT: CATEDRAL Rx 155675 Tx 150375

www.nahuelhuapi.gov.ar



Parque Nacional Nahuel Huapi

Administración de Parques Nacionales

Zona Norte

Croquis ilustrativo, Zona Norte - Parque Nacional Nahuel Huapi



Cerro Los Monjes



Vista desde el Cerro La Mona



Muelle en el lago Triful





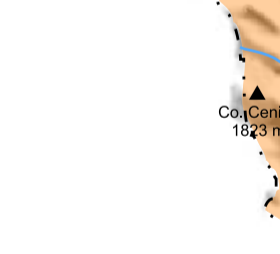
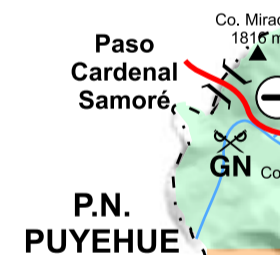
Valle Encantado

CATEGORIAS DE MANEJO

- Parque Nacional
- R.N.E. Reserva Natural Estricta
- Reserva Nacional
- Área crítica

REFERENCIAS

- Ejido Municipal
- Camino pavimentado
- Camino de ripio
- Límite del Parque
- Límite Internacional
- Guardaparque
- Refugio
- Camping libre
- Camping agreste



a San Martín de los Andes por Paso Córdoba 160 km

a San Martín de los Andes 260 km

a Neuquén 432 km

Desde S.C. de Bariloche a Pilcaniyeu 70 km



Prohibida su reproducción total o parcial sin la autorización de la Administración de Parques Nacionales. Es propiedad de la Administración de Parques Nacionales. Registro de la propiedad intelectual Ley 11.723. Exp. No. 98960. Mapa Base aprobado por el Instituto Geográfico Militar Exp. No. G08 16815.